

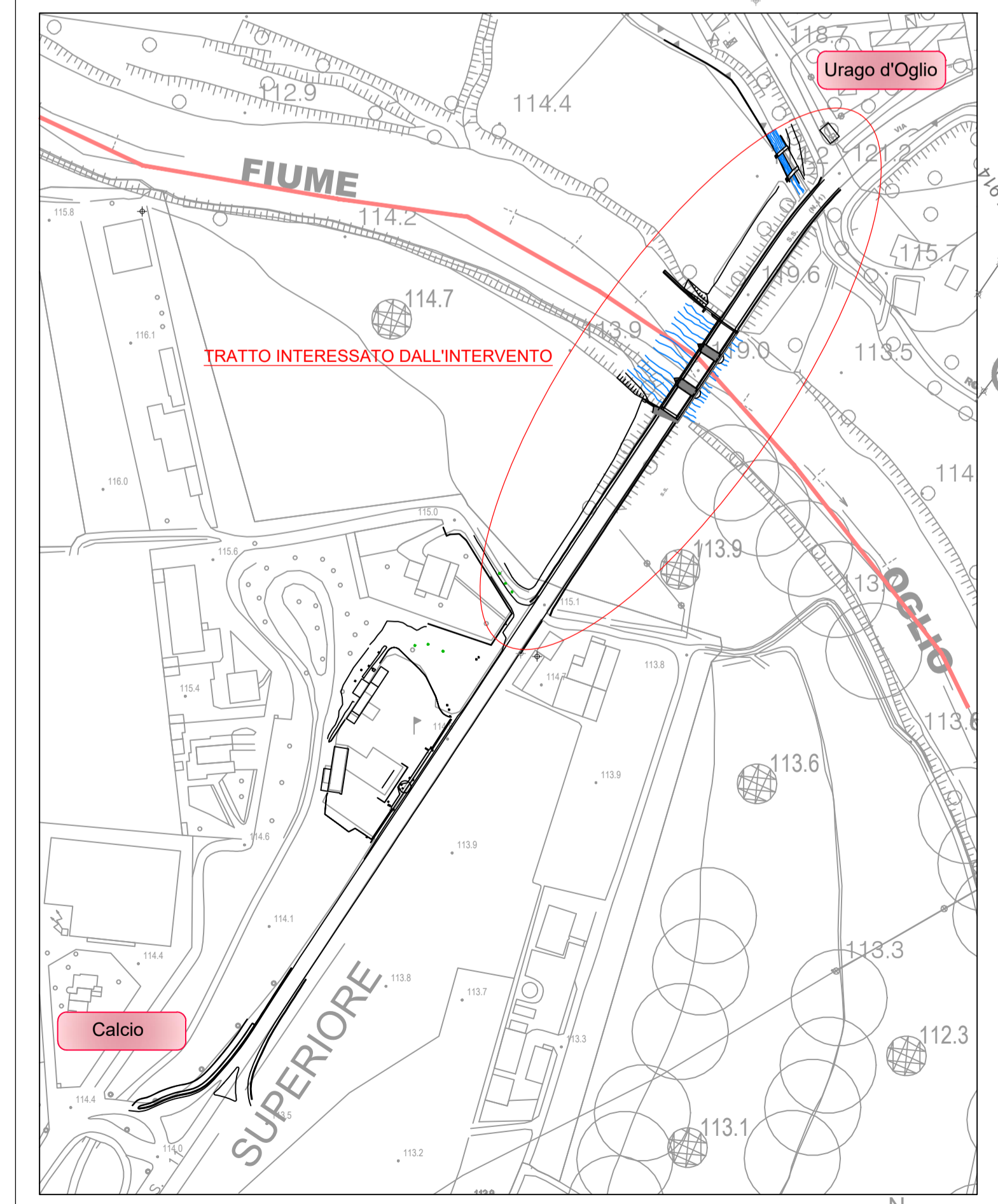
ELABORATO

20 TAV 03b - PLANIMETRIA DI RILIEVO TRATTO INTERESSATO DALL'INTERVENTO, PROSPETTO PONTE ESISTENTE E RILIEVO FOTOGRAFICO

REVISIONE:	DATA:	DESCRIZIONE:	SCALA:
00	18/05/2023	Prima emissione elaborato - Progetto Definitivo	1:2.000-1:200

PROGETTISTA
 Ing. Paola Pianta
 Via Solferino 75/c - 26012 Castelleone (Cr)
 Tel. +39 336403285
 email: paolapianta7@gmail.com
 PEC: paola.pianta@ingpec.eu

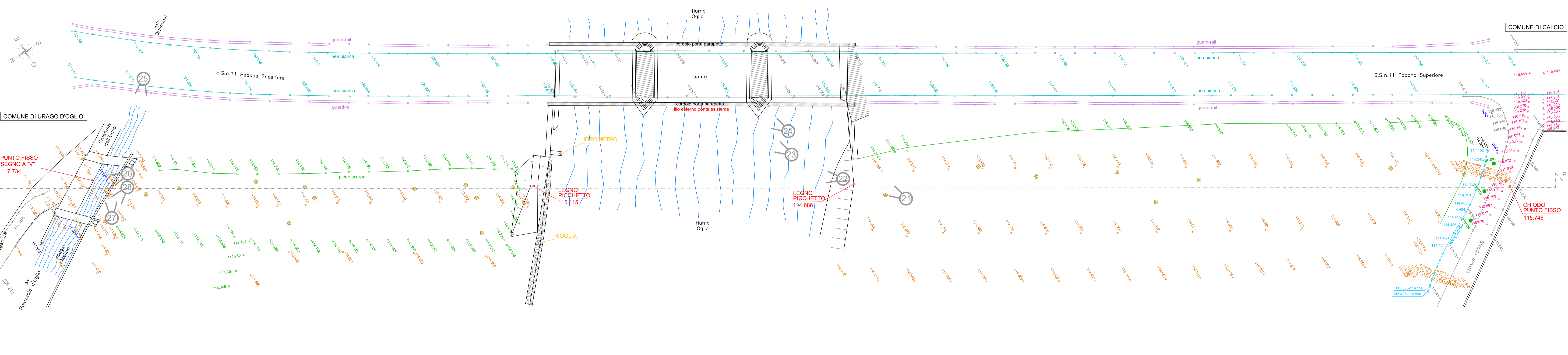
ESTRATTO RILIEVI AEROFOTOGRAMMETRICI CON SOVRAPPOSIZIONE RILIEVO PLANOALTIMETRICO - scala 1:2.000



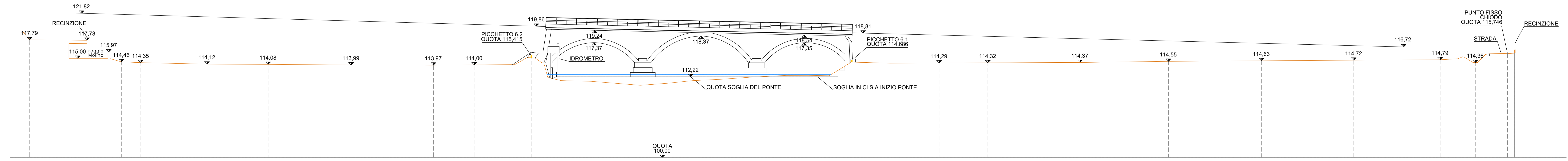
I rilievi sono integrati con quelli forniti dalla committenza, elaborati da GON S.r.l. S.p.a.



PLANIMETRIA TRATTO INTERESSATO DALL'INTERVENTO STATO DI FATTO - RILIEVO PLANOALTIMETRICO - scala 1:200



PROSPETTO DEL PONTE ESISTENTE DALLA LINEA DI SEZIONE P-P - scala 1:200



Legenda

- LINEA BIANCA
- GUARD - RAIL
- QUOTA
- CORDOLO
- PALOSIGNALETICA
- ASFALTO
- RIVA
- SIEPE/VERDE/AIUOLA/PIEDE SCARPA
- MANUFATTI/ALLINEAMENTI/SPIGOLI
- SEZIONE
- BONIFICA BELLICA

03 POSIZIONE SCATTO FOTOGRAFICO