

COMMITTENTE

PARCO OGLIO NORD
ENTE DI DIRITTO PUBBLICO
Piazza Garibaldi 15 - 25034 Orzinuovi (Bs)

PROGETTO DEFINITIVO

Realizzazione di una passerella ciclopedonale sul ponte che attraversa il fiume Oglio (come da progetto denominato "Greenway dell'Oglio - lotto 8) tra i comuni di Calcio e Urago d'Oglio

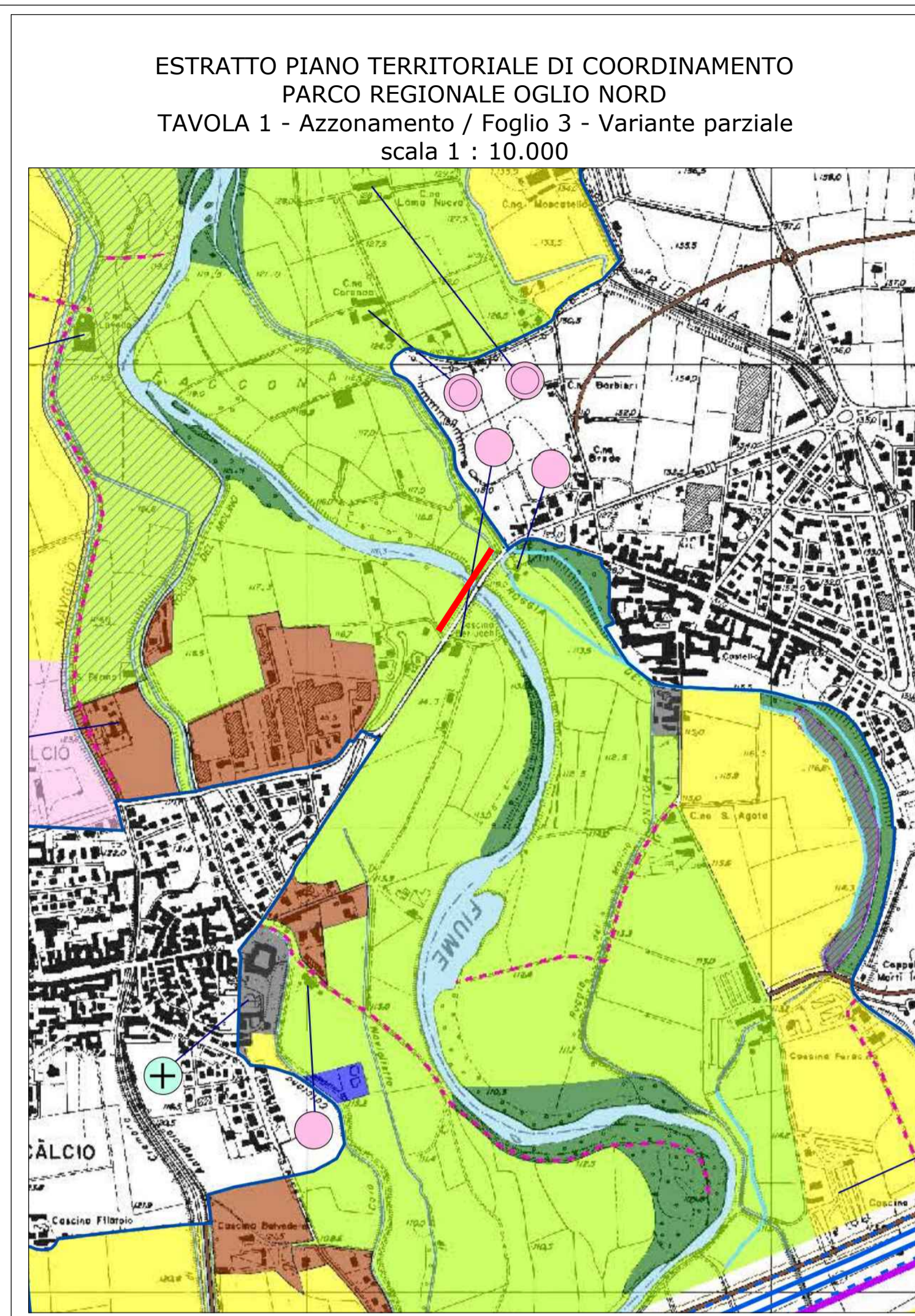
ELABORATO

18 TAV 02 - STRALCI DEGLI STRUMENTI URBANISTICI CON INDICAZIONE DEL TRACCIATO

REVISIONE:	DATA:	DESCRIZIONE:	SCALA:
00	18/05/2023	Prima emissione elaborato - Progetto Definitivo	1 : 10.000 1 : 5.000 1 : 2.000

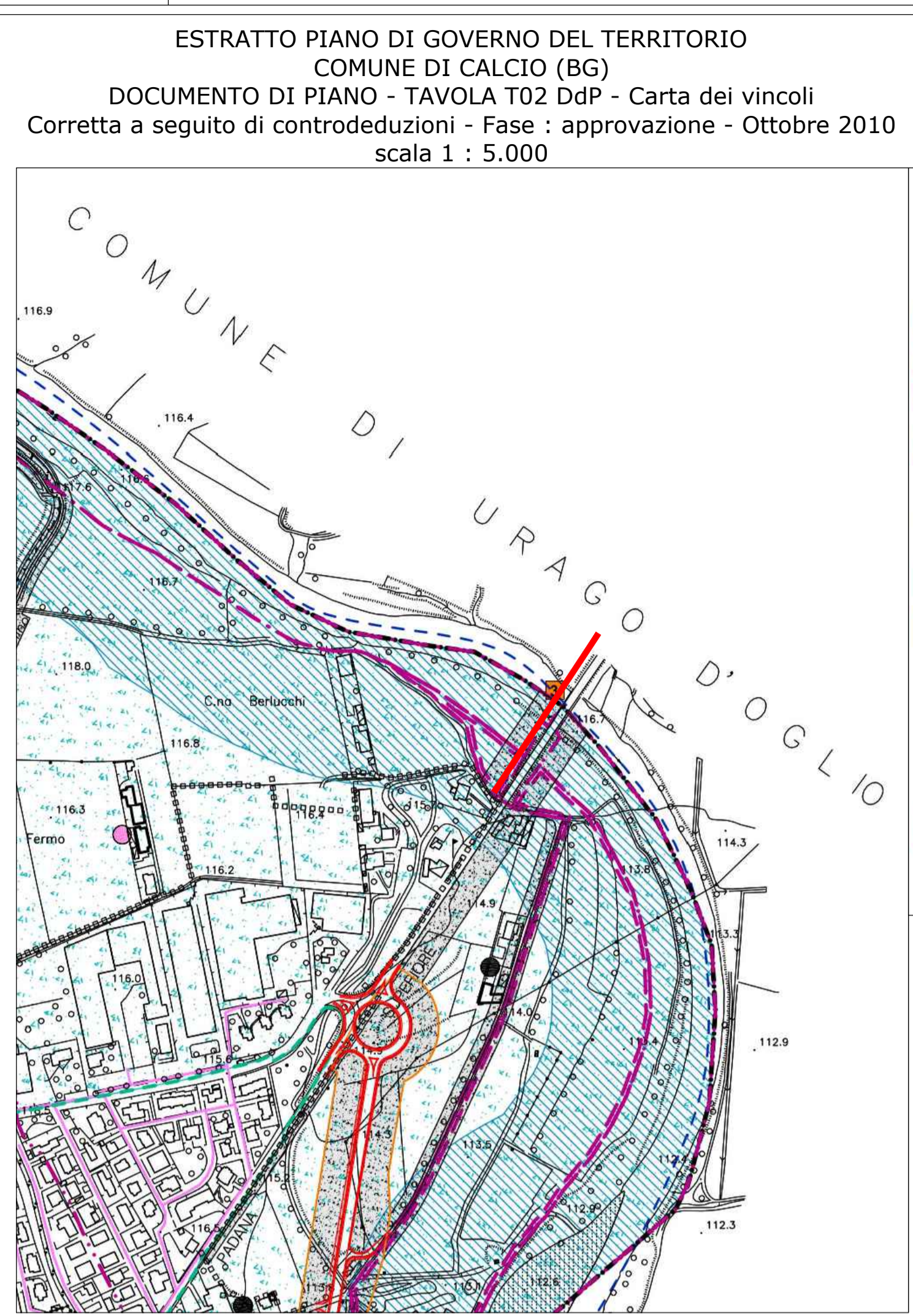
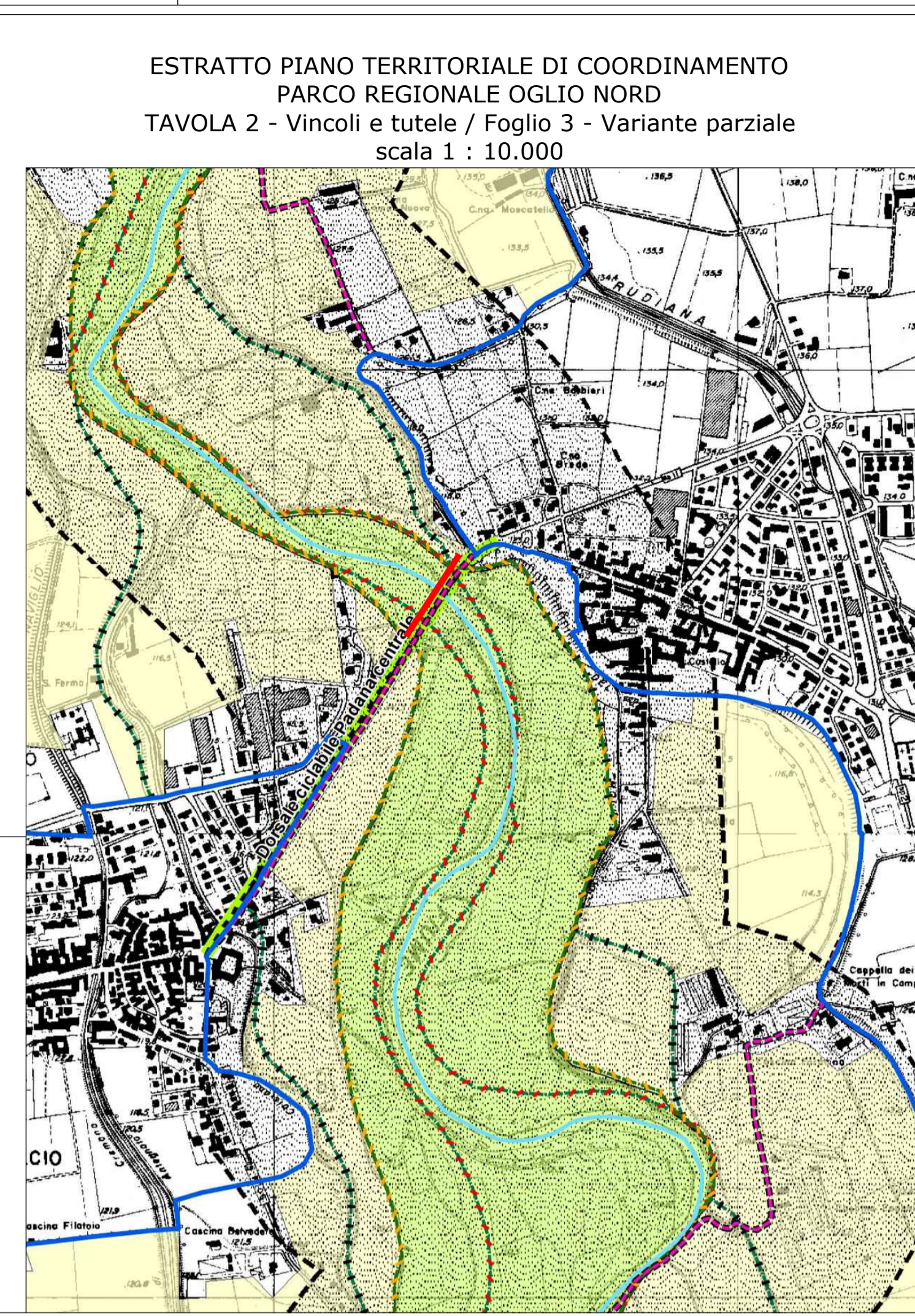
PROGETTISTA

Ing. Paola Pianta
Via Solferino 75/c - 26012 Castelleone (Cr)
Tel. +39 3364028285
email: paolapianta77@gmail.com
PEC: paola.pianta@ingpec.eu



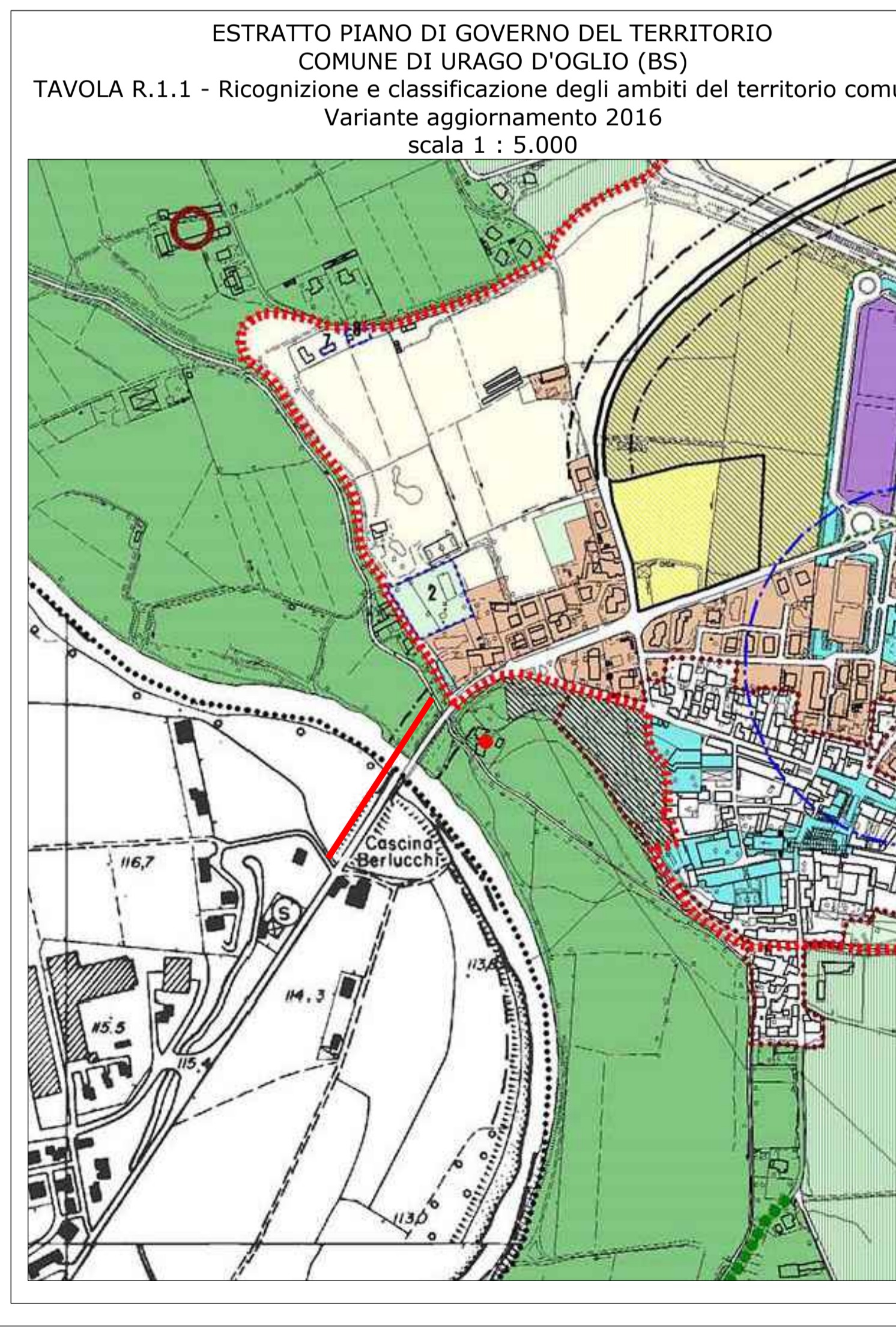
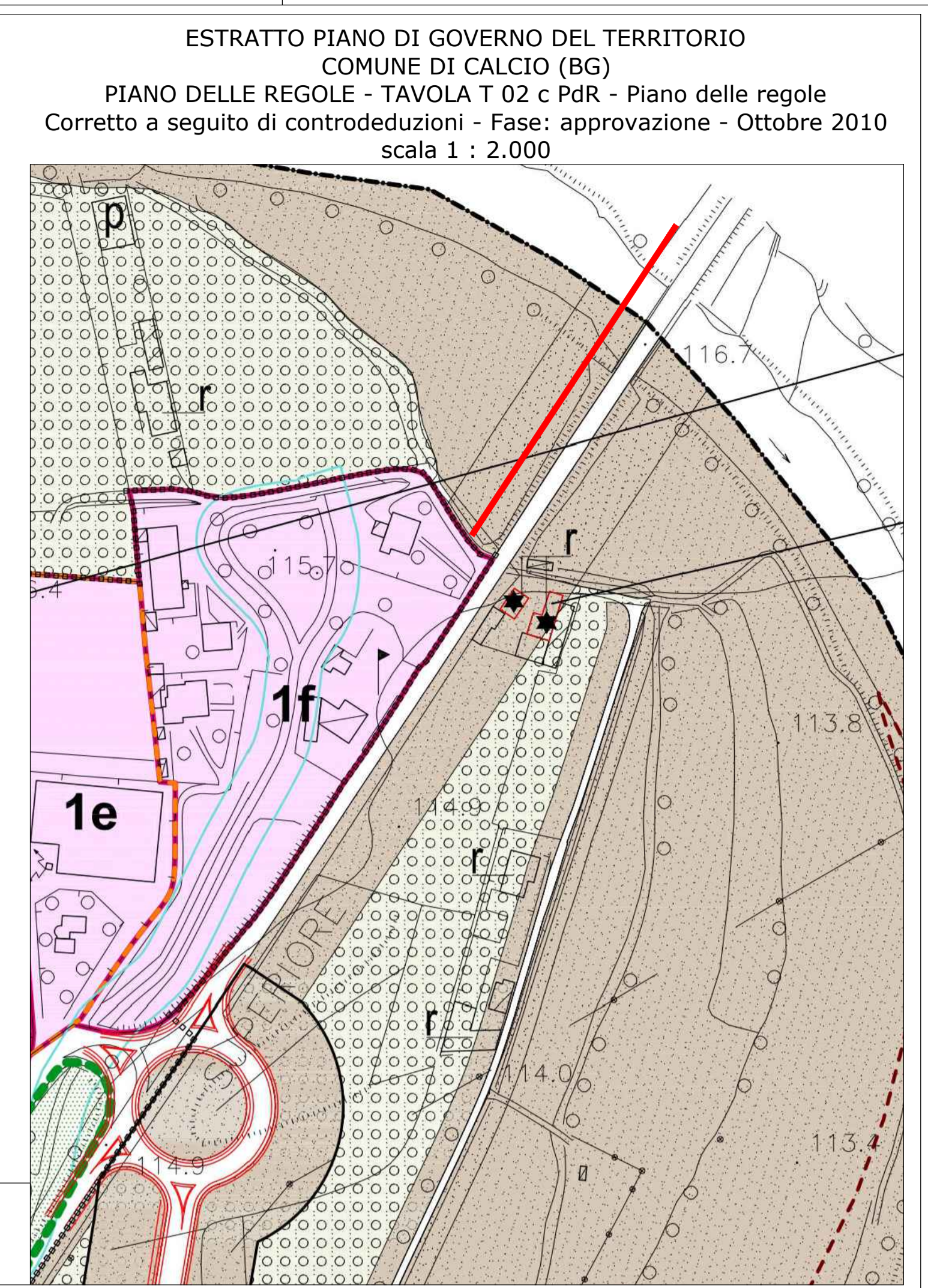
- LEGENDA**
- CONFINO PARCO
 - Zone di interesse naturalistico-paesistico
 - Zona agricola di prima fascia di tutela
 - Zona agricola di seconda fascia di tutela

- LEGENDA**
- Confine Parco Oglio Nord
 - PIANO PAESAGGISTICO REGIONALE
 - Strade panoramiche
 - Tracciati guida paesaggistici
 - TUTELA IDROLOGICA E IDROGEOLOGICA
 - Zona a rischio idrogeologico molto elevato
 - PAI - limite fascia fluviale A
 - PAI - limite fascia fluviale B
 - PAI - limite fascia fluviale C



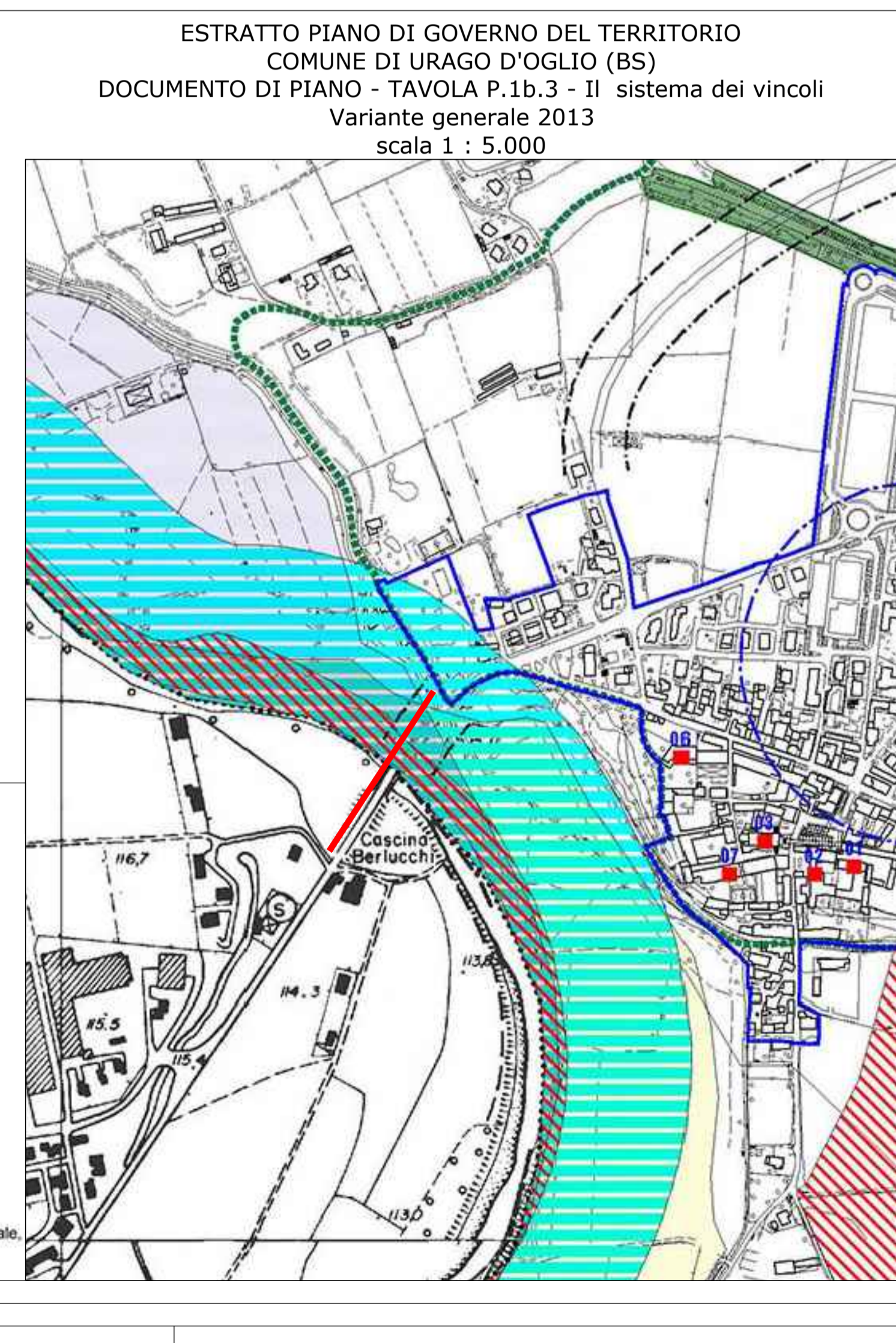
- LEGENDA**
- Confine amministrativo
 - Vincoli idrogeologici
 - PAI - fascia A
 - PAI - fascia B
 - PAI - fascia C
 - Beni paesaggistici e ambientali
 - Corsi d'acqua sottoposti a vincolo (art. 142, D. Lgs. 22 gennaio 2004, n. 42)
 - Fascia di tutela: fiumi - torrenti - corsi d'acqua (art. 142, comma 1, lettera c; D.Lgs. 22 gennaio 2004, n. 42)
 - Beni di Interesse storico ambientale paesistico
 - 3. Ponte sul fiume Oglio
 - Altri vincoli
 - Limite rispetto stradale (D.lgs. 30 aprile 1992, n. 285)
 - Vincoli sovraordinati
 - Parco Oglio Nord (istituto con L.R. n. 18 del 16/04/1988)
- Nota:** tutto il territorio del comune di Calcio rientra nella fascia di rispetto dell'osservatorio astronomico Sharu di Covo, pertanto risulta soggetto alle disposizioni di cui all'art. 9 della L.R. 17/2000

- LEGENDA**
- Confine di salvaguardia infrastrutturale



- Legenda**
- Confine amministrativo comunale
 - Fascia di rispetto stradale
 - Parco Oglio Nord
 - Perimetro Parco Oglio Nord
 - Zona agricola di prima fascia di tutela

- Legenda:**
- Vincoli paesaggistico - ambientali
 - Fasce di rispetto di fiumi e torrenti (art. 142, comma 1, lett. c) D. Leg. 42/2004)
 - Vincoli di carattere geologico
 - Classe 4 di fattibilità geologica
 - Fascia di esondazione della piena del Fiume Oglio (fascia A)
 - Fascia di esondazione del Fiume Oglio (fascia B)
 - Fascia di inondazione per piena catastrofica (fascia C)
- Per i vincoli onologici, idrogeologici e sismici fa comunque fede lo studio geologico del territorio comunale, parte integrante del DdP.



- IL SISTEMA NATURALE ED AGRICOLO, DELLE SALVAGUARDIE**
- Area di mitigazione/protezione ambientale e paesistica (AM)
- Legenda**
- Confine amministrativo
 - Vincoli idrogeologici
 - PAI - fascia A
 - PAI - fascia B
 - PAI - fascia C
 - Classe di fattibilità geologica 4 (da PGT vigente)
 - Corsi d'acqua sottoposti a vincolo (art. 142, D.Lgs. 22 gennaio 2004 n. 42)
 - Fascia di tutela: fiumi - torrenti - corsi d'acqua (art. 142, comma 1, lettera c; D.Lgs. 22 gennaio 2004 n. 42)
 - Beni di interesse storico ambientale paesistico
 - 3. Ponte sul fiume Oglio
 - Altri vincoli
 - Fasce di rispetto stradale
 - Vincoli sovraordinati
 - Parco Oglio Nord (istituto con L.R. n. 18 del 16/04/1988)
- Vincoli di Polizia Idraulica**
- Fascia di rispetto del reticolo idrico principale di competenza regionale ex R.D. 523/1904
- Piano di Gestione del Rischio Alluvioni (PGRA)**
- Pericolosità RP scenario frequente - H
 - Pericolosità RP scenario poco frequente - M
 - Pericolosità RP scenario raro - L

